

# à la balade



Anémones pulsatilles



Prairie

Exceptionnelle par ses paysages et la diversité de sa faune et de sa flore, la vallée de l'Automne l'est aussi pour son patrimoine architectural et historique.

autrefois utilisée pour le pacage des moutons. Ce site naturel est protégé et entretenu par le Conservatoire des sites naturels de Picardie

Les "35 clochers en Vallée de l'Automne" sont l'occasion de découvrir la beauté et les richesses des églises des villages. Lors de cette manifestation, organisée tous les deux ans (années paires), en septembre, elles sont illuminées, animées et bien sûr ouvertes à la visite.

Sur le coteau du Châtel se trouve un larris, c'est-à-dire une pelouse calcicole,



Puits



## RANDONNÉES EN VALOIS

**A**ux confins de l'Oise et aux portes de l'Île-de-France, bordé par les forêts de Compiègne, de Retz et d'Ermenonville, le Pays de Valois vous accueille. Au rythme de la marche, chaque randonnée est l'occasion de découvrir paysages et panoramas, hameaux et villages, histoire et traditions du Valois.

A proximité :

Ruines de l'église de Morcourt  
(site privé, extérieurs accessibles au public)  
Vallée de l'Automne et ses 35 clochers  
Ville médiévale de Crépy-en-Valois



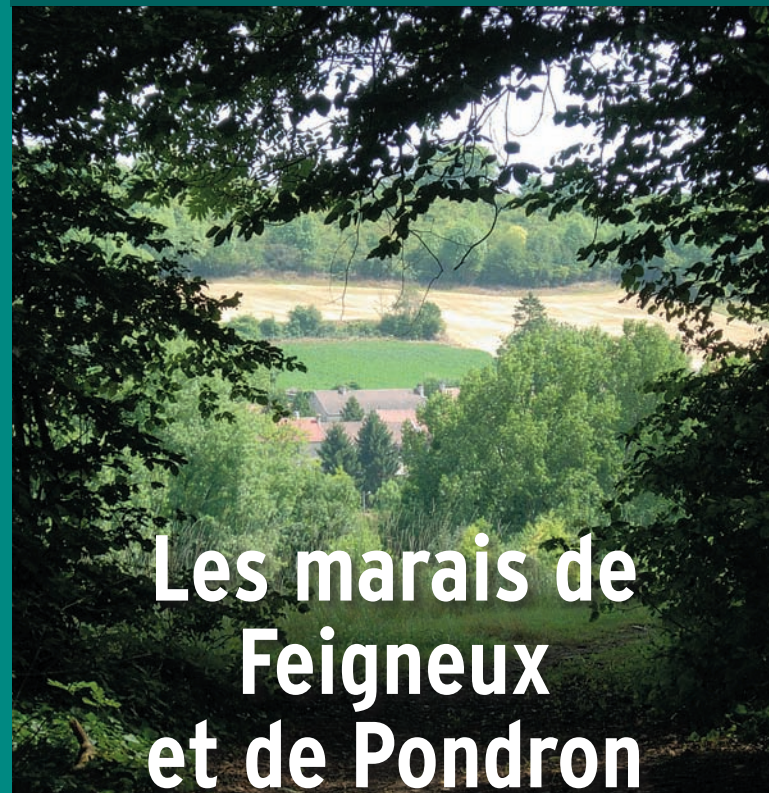
Offices de Tourisme

Crépy-en-Valois, Vallée de l'Automne  
Tél. 03 44 59 03 97, otcrepyvalois@wanadoo.fr

Ermenonville et ses environs  
Tél. 03 44 54 01 58, ot-ermenonville@wanadoo.fr




## RANDONNÉES EN VALOIS



# Les marais de Feigneux et de Pondron

# introduction



Prison



Plateaux de Feigneux

**L**e village de Feigneux est situé en bordure du plateau du Valois, en surplomb de la vallée de l'Automne et du vallon du ru de Feigneux. En raison vraisemblablement de cette position, l'église du XI<sup>e</sup> siècle présente la particularité d'être fortifiée au XVI<sup>e</sup>. Plusieurs éléments de petit patrimoine sont également conservés dans le village : l'ancien cimetière, la pompe à incendie et même la prison.

Du plateau à la vallée, **des paysages variés se succèdent.** En raison d'un relief peu accidenté et d'un sol très riche, les plateaux sont propices aux grandes cultures. Les coteaux au fort dénivelé, servant autrefois de pâtures, sont devenus des terrains boisés.

Plus bas, des prairies subsistent encore. Aux abords de la rivière, de nombreux marais existent du fait de la stagnation en surface des eaux. Ces fonds de vallée sont désormais souvent plantés de peupliers, ce qui assèche le milieu et restreint la diversité biologique.



Corps de ferme

## FICHE TECHNIQUE

Durée : 2 h 40

Distance : 8 km

Période : toute l'année

Cartes : IGN -2512 OT

Balisage : jaune

Itinéraire accessible aux piétons et vélos. Un court passage étroit et escarpé (3 à 4) rend l'accès difficile aux personnes en fauteuil roulant, enfants en poussette, cavaliers.



# LES MARAIS DE FEIGNEUX ET DE PONDRON

## DESCRIPTIF

Départ : Feigneux, parking place du village.

**1** Prendre la D50 vers Pondron, puis la route à gauche direction Morcourt sur 500 m.

**2** S'engager sur le chemin à droite, à travers champs. Au carrefour en T, se diriger à droite sur 100 m, puis tourner à gauche.

**3** Emprunter le chemin à gauche sur 30 m, puis prendre le petit sentier à droite, en sous-bois. Longer à droite la lisière du bois, puis descendre à gauche à travers les prairies (vue sur la vallée de l'Automne et sur le hameau de Vattier-Voisin).

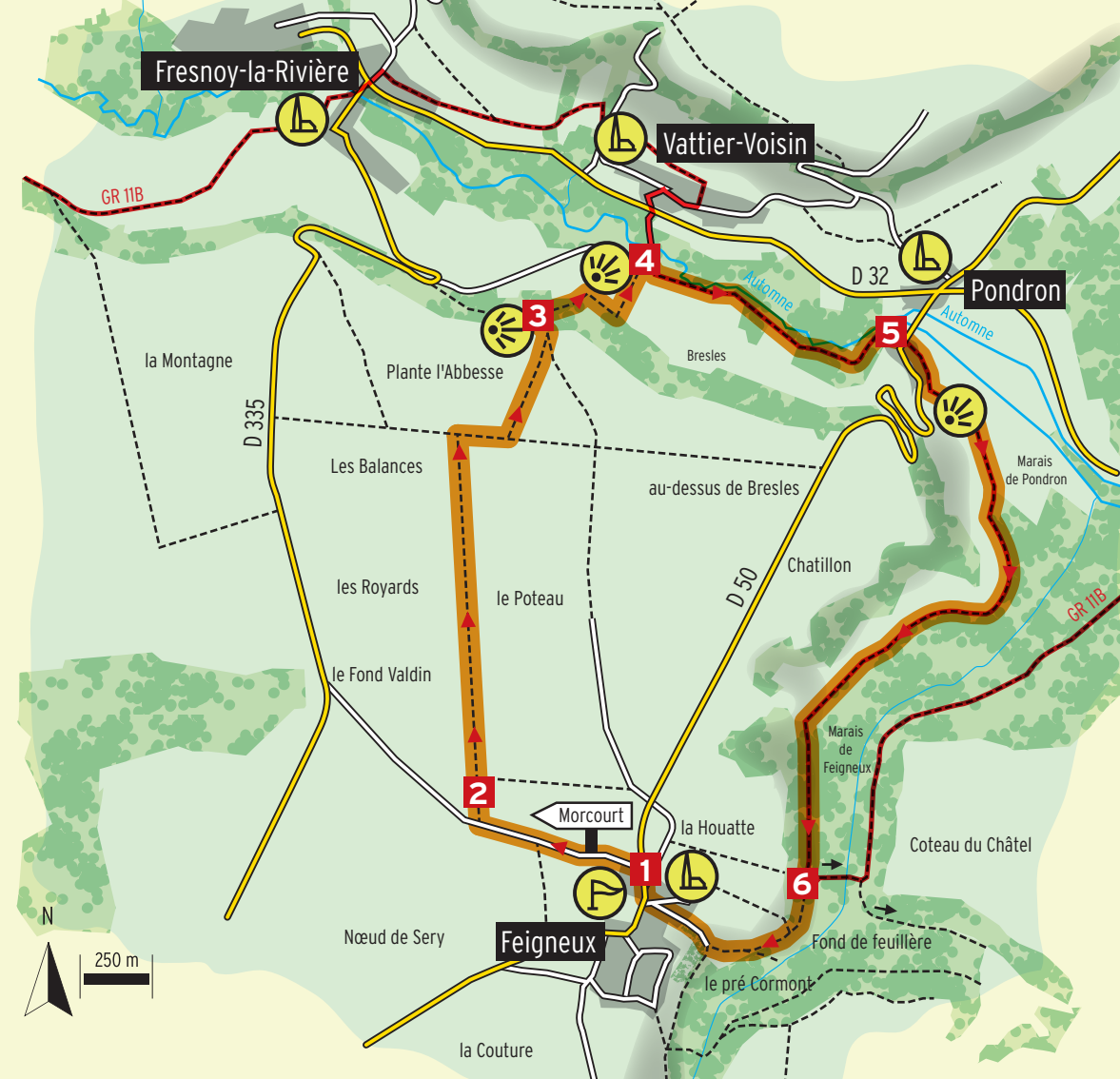
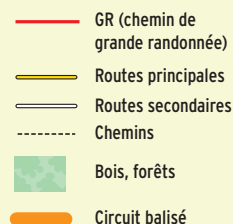
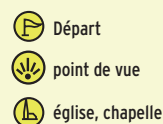


**4** Ne pas suivre la route (sauf pour un détour vers Vattier-Voisin), mais s'engager sur le chemin sur la rive droite de la rivière.

**5** Au bout du chemin, passer devant la ferme. Traverser la D50 (à gauche, vue sur l'église de Pondron, détour éventuel, pique-nique possible au lavoir, en contrebas de l'église) et poursuivre au travers du hameau (à la sortie, vue sur le château de Pondron).

Le chemin s'enfonce vers la vallée de Feigneux. Longer les marais tout en restant sur le chemin principal.

**6** Détour possible jusqu'au coteau du Châtel, au bas duquel se trouve une source ferrugineuse : tourner à gauche puis à droite et monter une sente accidentée. Sinon, continuer tout droit, poursuivre par la route à droite pour regagner le centre du village de Feigneux.



Église de Feigneux



Lézard vert au Chatel



Feigneux depuis le Chatel



pâturage