

à la balade



L'Ourcq

Le marais de Bourneville


De nombreux sites de marais ponctuent la vallée de l'Ourcq.

Le marais de Bourneville était autrefois un site exploité pour la tourbe, matière formée d'éléments végétaux non décomposés, servant de combustible. L'arrêt de l'extraction permet désormais un développement naturel.

L'accumulation de végétaux en surface des étangs forme progressivement un plancher flottant. Lorsque ces "treublants" ont atteint une certaine épaisseur, les premiers arbres colonisateurs apparaissent, signe de l'assèchement du milieu

et de sa transformation en forêt.

La tourbière abrite des espèces animales et végétales rares adaptées à ce milieu pauvre. Le marais de Bourneville est aujourd'hui un site naturel protégé.



Mairie



RANDONNÉES EN VALOIS

Aux confins de l'Oise et aux portes de l'Île-de-France, bordé par les forêts de Compiègne, de Retz et d'Ermenonville, le Pays de Valois vous accueille. Au rythme de la marche, chaque randonnée est l'occasion de découvrir paysages et panoramas, hameaux et villages, histoire et traditions du Valois.

À proximité :
Vallée de l'Ourcq
Forêt de Retz
La Ferté-Milon : monuments historiques et musée.

Communauté de Communes du Pays de Valois

La Passerelle
62 rue de Soissons 60800 Crépy-en-Valois
Tél. 03 44 88 05 09

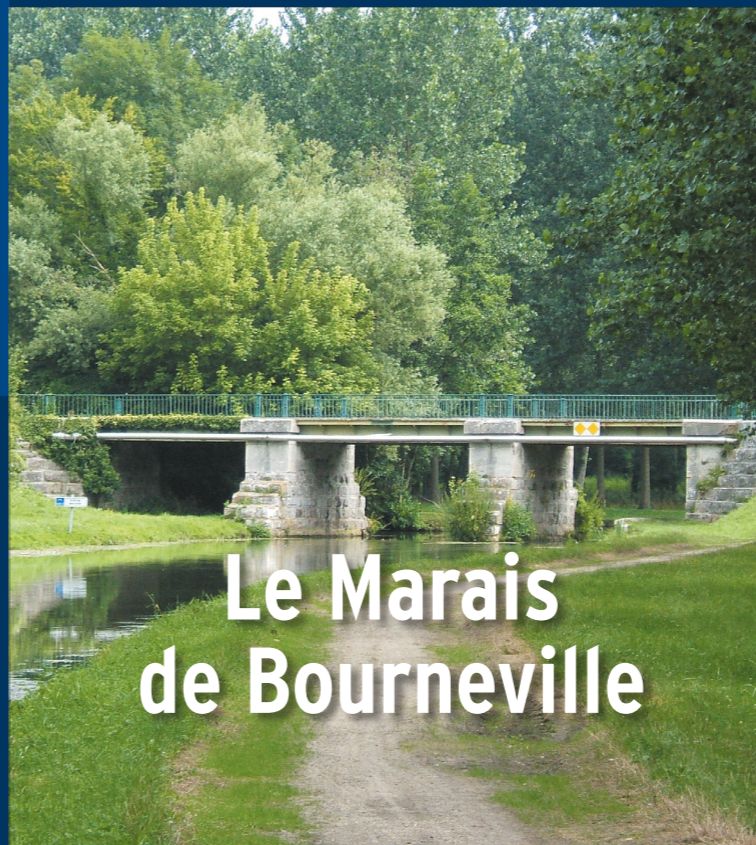
tourisme@cc-paysdevalois.fr - www.cc-paysdevalois.fr

Toutes les randonnées sur www.valois-tourisme.com



RANDONNÉES EN VALOIS

Pays de Valois < Oise < Hauts-de-France



Le Marais de Bourneville

introduction



Village de Marolles

Le village de Marolles se situe à la jonction de trois paysages. Construit légèrement en surplomb de la vallée de l'Ourcq, il est bordé par des plateaux agricoles eux-mêmes encadrés par la forêt de Retz. L'église de Marolles date du XII^e siècle

et fut remaniée au XVI^e siècle, elle se distingue par son clocher roman à haute flèche octogonale en pierre.

La forêt de Retz est l'un des plus grands massifs forestiers de France, elle s'étend sur 13 000 hectares. Rattachée au domaine royal, elle fut aménagée pour la chasse par François I^{er}. La Queue d'Ham est une langue de forêt située entre deux plateaux cultivés, cette particularité s'explique par le relief du terrain.

L'Ourcq, affluent de la Marne, prend sa source dans l'Aisne. Elle fut canalisée entre 1562 et 1564 sur ordre de Catherine de Médicis pour permettre le transport des produits de la forêt de Retz vers la capitale.



Clocher de l'église

FICHE TECHNIQUE

Durée 🚶 : 2 h 50
Distance : 8,5 km
Période : toute l'année
Carte : IGN -2512 OT
Balisage : jaune

Terrain très accidenté
dans la forêt
Traversée d'une écluse



LE MARAIS DE BOURNEVILLE

DESCRIPTIF



Panorama de Marolles

Départ :

Marolles, parking place de la Mairie

1 Du parking longer l'église sur la gauche et au carrefour prendre à gauche la rue Alexandre Dumas. Après la ferme (beau pigeonier dans la cour), poursuivre tout droit le chemin qui monte à travers champs et rejoint la forêt de Retz. Vue panoramique de Marolles, La Ferté-Milon et son château.

2 En sous-bois, au croisement, emprunter le chemin de gauche dénommé route de la Queue-d'Ham. Beau parcours en forêt (relief accidenté).

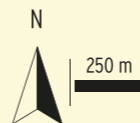
3 Après la traversée de la D.77 (et de la ligne de chemin de fer souterraine), poursuivre jusqu'à l'orée du bois et prendre le chemin gravillonné à gauche, puis la route qui descend au

port de la Queue-d'Ham. Franchir l'Ourcq en passant sur l'écluse. (En face circuit de découverte du marais de Bourneville).

4 Emprunter le chemin de halage à gauche jusqu'au pont de Marolles.

5 Franchir le pont et suivre la rue principale pour remonter au point de départ.

- Point de vue
- Départ
- Église, chapelle
- GR (chemin de grande randonnée)
- Routes principales
- Routes secondaires
- Chemins
- Bois, forêts
- Circuit balisé



Écluse queue d'Ham



Pont sur l'Ourcq



Queue d'Ham



Maison éclusière