

Commune de Vaumoise

58 rue de Chantilly
60117 VAUMOISE
mairie.vaumoise@9online.fr

PLAN LOCAL D'URBANISME

09U09



Rendu exécutoire
à compter du



AVANT MODIFICATION N°1

Volet réglementaire

EMPLACEMENTS RESERVES

Date d'origine :
Juin 2013

4d

ARRET du Projet - Dossier annexé à la
délibération municipale du **20 Juin 2012**

APPROBATION - Dossier annexé à la
délibération municipale du **12 Juin 2013**

Urbanistes :

Mandataire :

ARVAL

Agence d'Urbanisme ARVAL Sarl MATHIEU - THIMONIER - CARRAUD
3bis, Place de la République - 60800 CREPY en VALOIS
Téléphone: 03-44-94-72-16 Fax: 03-44-39-04-61
Courriel : Nicolas.Thimonier@Arval-Archi.fr

Equipe d'étude :

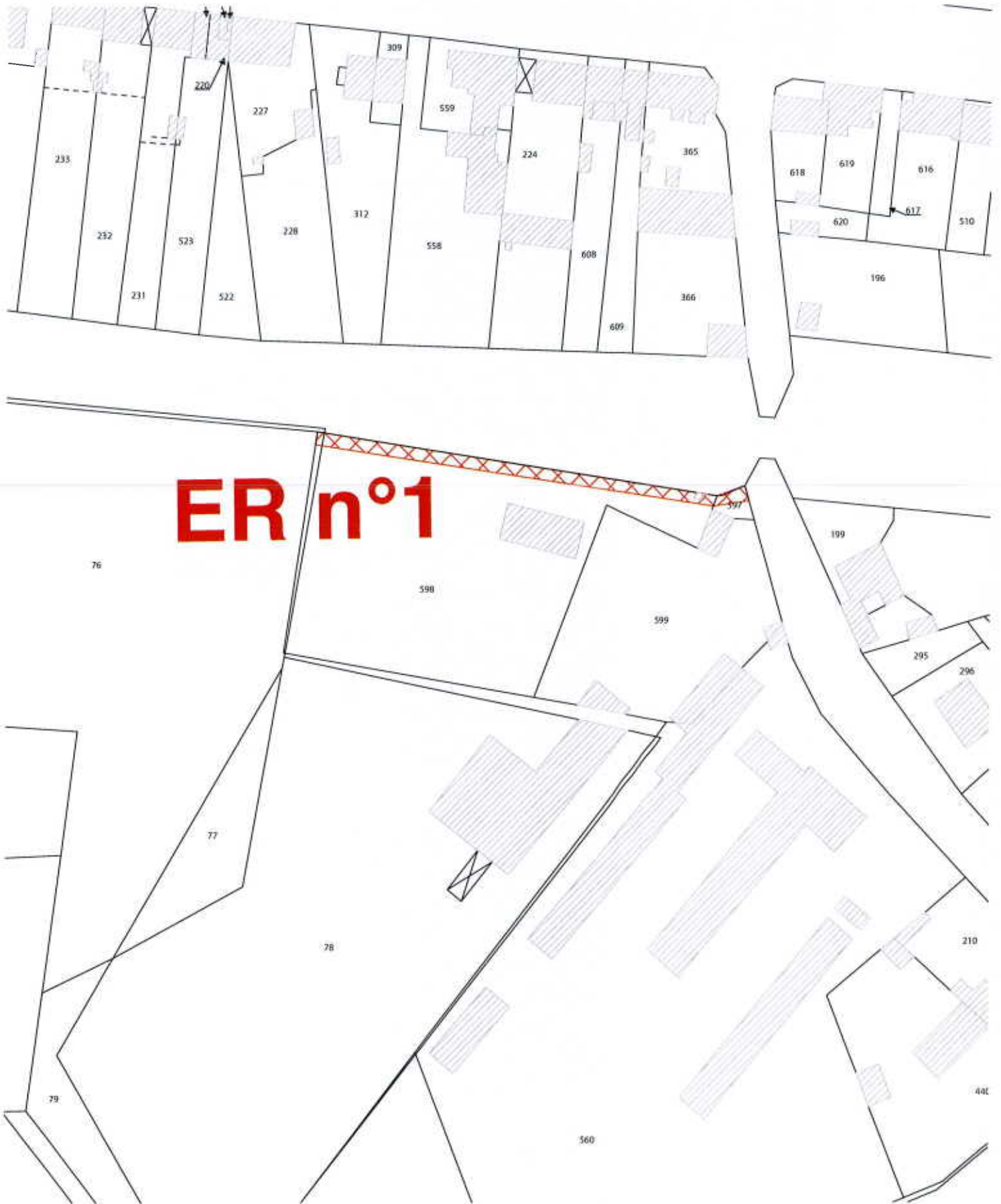
N. Thimonier (Géog-Urb), A.-C. Guigand (Ing-Urb)

Participation financière : Conseil Général de l'Oise




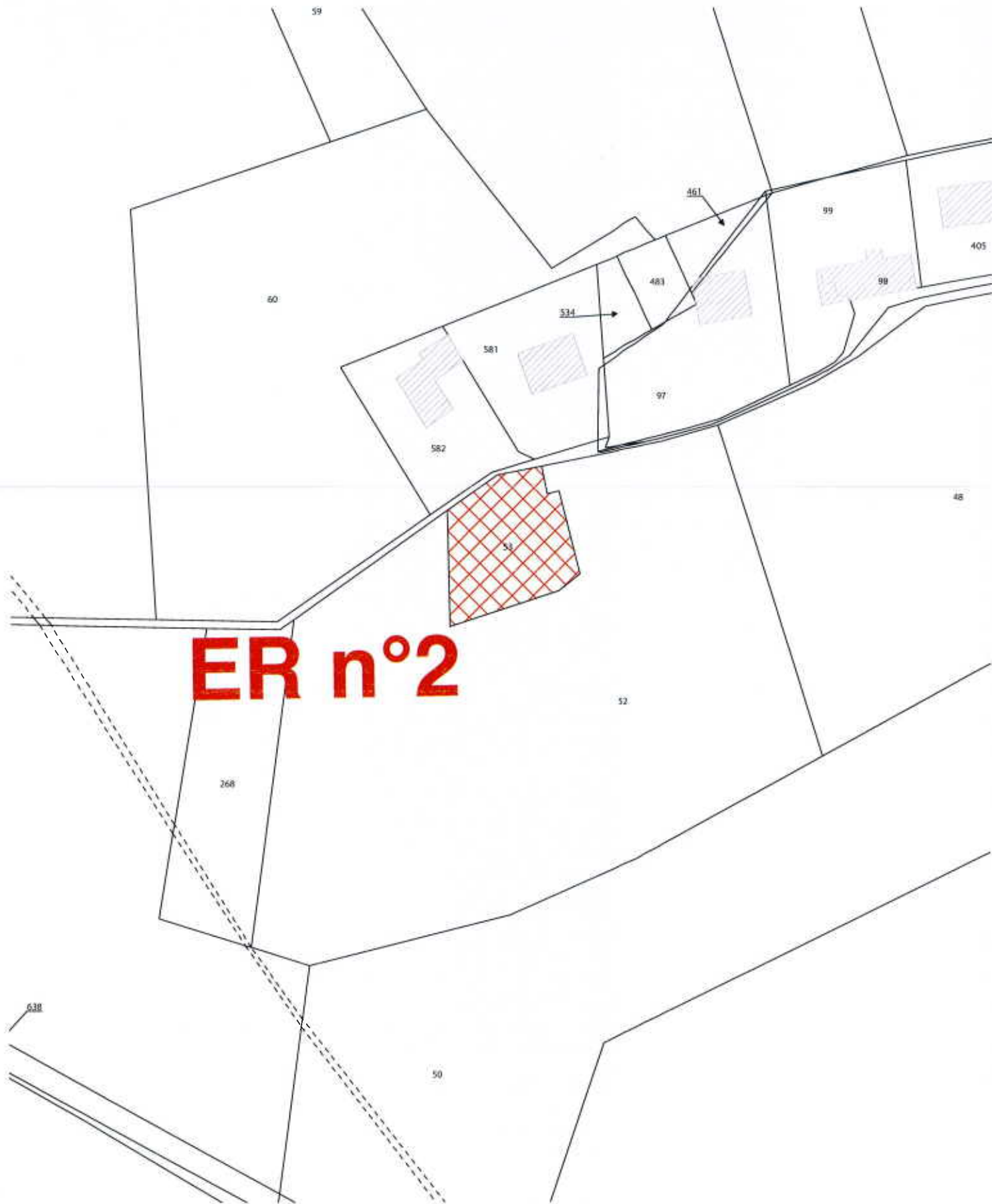
LISTE DES EMPLACEMENTS RESERVES

N° ER	REFERENCE PARCELLE CADASTRALE	EMPRISE	BENEFICIAIRE	DESTINATION
ER n°1	zone UAp parcelles n° 597 et n°598 section B (partielles)	202 m2	Commune	Création d'un chemin piéton
ER n°2	zone UB parcelle n°53 section B (totale)	585 m2	Commune	Aménagement d'une aire de retournement des véhicules



Emplacement Réserve n° 1
Echelle : 1 / 1000è
Parcelle(s) : n°597 et 598 section B (partielles)
Surface : 202 m²





ER n°2

Emplacement Réservé n° 2

Echelle : 1 / 1000è

Parcelle(s) : n° 53 section B (totale)

Surface : 585 m²

