

RÉVISION DU PLAN LOCAL D'URBANISME

10U20 / ML

Rendu exécutoire
le :

DÉCOUPAGE EN ZONES : ENSEMBLE DU TERRITOIRE

1/5000e

Date d'origine :
Janvier 2023

4 a

ARRET du Projet - Dossier annexé à
la délibération municipale du :
18 Janvier 2023

APPROBATION - Dossier annexé à
la délibération municipale du :

Urbanistes : Mandataires : ARVAL

Agence d'urbanisme MATHIEU - THIMONIER - CARRAUD
3bis, place de la République - 60800 CREPY-EN-VALOIS
Téléphone : 03 44 94 12 16 Fax : 03 44 39 04 61
Courriel : Nicolas.Thimonier@Arval-Arch.fr

Équipe d'étude :


N.Thimonier (Géog-Urb), M. Loubrat (Géog-Urb)

Participation financière :





Conseil Départemental de l'Oise



0 100 200 300 m



LEGENDE

-  Limite de zones
-  Espaces boisés classés au titre de l'article L113-1 du code de l'urbanisme (CU)
-  Éléments plantés à protéger ou à mettre en valeur au titre de l'article L151-19 ou L151-23 du CU
-  Chemin à protéger au titre de l'article L151-38 du CU

ZONES

ZONES AGRICOLES

A : Zones à protéger en raison du potentiel agronomique, biologique ou économique des terres agricoles

ZONES NATURELLES ET FORESTIÈRES

N : Zones à protéger en raison de la qualité des sites, des paysages et des boisements
Nhu : Secteur englobant les zones à dominante humide
Nb : Ecarts concernés par des activités équestres et de valorisation touristique

